



PMAZH (2013-2018)

Son réseau de parcelles*

57 PRAIRIES

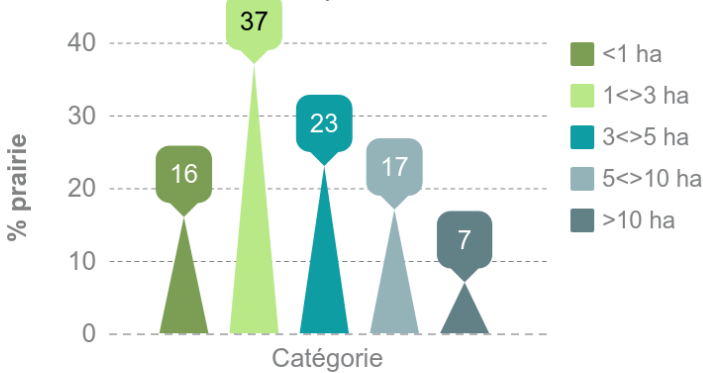
Réparties sur l'ensemble des **8 sites pilotes**:

- 10 en Avesnois
- 5 en Basse Vallée de la Slack
- 5 en Boucle de la Lys
- 7 en Marais Audomarois
- 5 en Moyenne Vallée de la Somme
- 6 en Plaine Maritime Picarde
- 10 en Plaine Scarpe Escaut
- 9 en Val de Lys



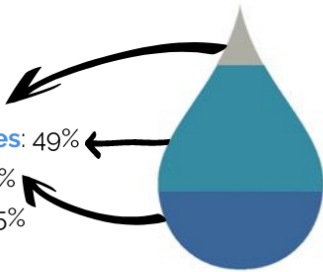
SUPERFICIE

Mini: 0,6 ha - Moy: 4 ha - Maxi: 30 ha



DEGRE D'HUMIDITE

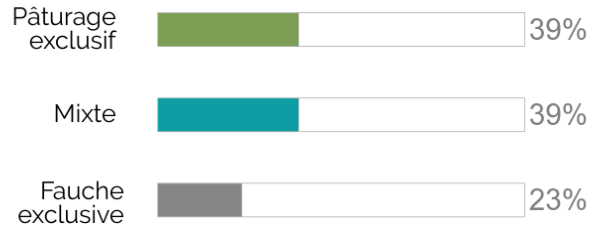
- Prairies **Mésophiles**: 9%
- Prairies **Mésohygrophiles**: 49%
- Prairies **Hygrophiles**: 37%
- Prairies Indéterminées: 5%



SYSTEME D'EXPLOITATION

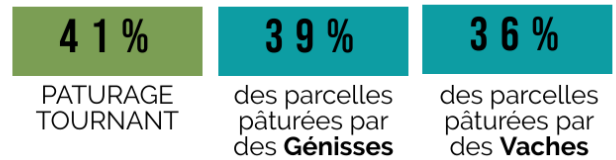
- 47% des exploitations spécialisés Lait
- 21% des exploitations spécialisés Viande
- 14% des exploitations mixtes (Lait+Viande)
- 12% des exploitations en polyculture
- 5% des exploitations avec une activité autre

MODE D'EXPLOITATION DES PRAIRIES



PATURAGE

(44 parcelles concernées)



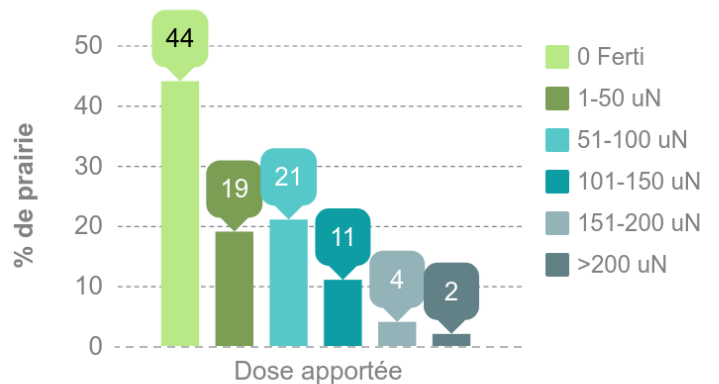
FAUCHE

(35 parcelles concernées)

-**Prairie mixte**: essentiellement fauchée en foin (64%), puis en ensilage (23%) et en enrubannage (14%). Nombre de coupes: 1 seule autour du 05 juin généralement.

-**Prairie en fauche exclusive**: essentiellement fauchée en foin (38%) ou foin + enrubannage (38%). Nombre de coupes: 2 ou 3 généralement (de 1 à 6 coupes). La 1ère fauche se fait en moyenne vers le 10 juin.

FERTILISATION MINERALE



PRAIRIES EN MAE

28% des prairies avec au moins 1 des MAE ci-dessous

-Chargement limité: 27% des 44 prairies éligibles

-0 Fertilisation: 19% des 57 prairies éligibles

-Retard de fauche: 9% des 35 prairies éligibles



*Résultats d'après une enquête réalisée en 2017